

MONOGRAFIA DE ESTACION HIDROMETRICA

NOMBRE : PASO DE LA PATRIA

ESTACION Nº :9

RIO : ALTO PARANA

PROVINCIA O TERRITORIO : CORRIENTES

REPART. O DEPEND. QUE TIENE A SU CARGO LA ESTACIÓN : DPTO. DTO. PNA. SUPERIOR (DNVN)

UBICACIÓN

CIUDAD O PUEBLO : PASO DE LA PATRIA

DEPARTAMENTO O PARTIDO :SAN COSME

ESTACION DE FERROCARRIL Y PUERTO MAS CERCANO: CORRIENTES

NOMBRE VULGAR DEL LUGAR DE UBICACIÓN : PASO DE LA PATRIA

LA ESTACION SE HALLA SITUADA SOBRE LA MARGEN : IZQUIERDA DEL RIO : PARANA

A LA ALTURA DEL KILOMETRO : 1.242

DESDE SU DESEMBOCADURA

CARACTERISTICA DEL RIO EN EL LUGAR

ANCHO APROXIMADO EN SUS ESTADOS DE AGUAS ALTAS 5.000 mts. MEDIAS 3500 mts. y BAJAS 2.700 mts.

ALTURAS EXTREMAS OBSERVADAS. MAXIMA : +9,54 mts. MINIMA : -0,41 mts.

CONSTITUCION DEL LECHO DEL RIO Y DE LAS BARRANCAS...ARENA, TOSCA Y ROCAS (AISLADAS)

DATOS DE NIVELACION

PUNTO QUE SIRVIO DE ARRANQUE A NIVELACION EJECUTADA : P.F. Rn 579

UBICACIÓN : En el edificio de la Municipalidad

TIPO DE NIVELACION EFECTUADA :De Presición

OPERADOR : Agrim. Nac. Arnaldo Gill

FECHA :06-11-2.002

COTAS DE LOS P.F. PROXIMOS AL HIDROMETRO :Rn 579 = +52,8093 mts.

Rn 232 = +52,6996 mts. -Rp 148 =+51,9180 mts.

DIFERENCIA DEL NIVEL DEL PUNTO DE APOYO Y TESTIGOS CON EL CERO DEL HIDROMETRO : Rn 579 .

- 0 escala = 8,9827 m - Rn 232 - 0 escala = 8,8730 m - Rp 148 - 0 escala = 8,0914 mts.

COTA DEL CERO HIDROMETRO : 43,8266 mts. DETALLE DE LOS PUNTOS DE REFERENCIAS:

P.F. Rn 579, ubicado en el edificio de la Municipalidad - Rn 232, ubicado en el edificio propiedad de Macedonio

- Rp 148, ubicado en la cara superior del mojón existente en punta mitre

OBSERVADOR

NOMBRE Y APELLIDO : PREFECTURA NAVAL ARGENTINA

OCUPACION :

COMPENSACION :

DIRECCION POSTAL Y TELEGRAFICA :PASO DE LA PATRIA-CORRIENTES

DISTANCIA APROXIMADA ENTRE EL LUGAR DE RESIDENCIA DEL OBSERVADOR Y EL LUGAR DONDE SE

HALLA INSTALADO EL HIDROMETRO : 50 mts. MEDIOS DE TRASLADO DEL OBSERVADOR HASTA EL

HIDROMETRO : a pie NUMEROS DE LECTURA DIARIAS : uno

HORA DE OBSERVACION : 4:00 hs.

REMISION DE DATOS : RADIO PREFECTURA

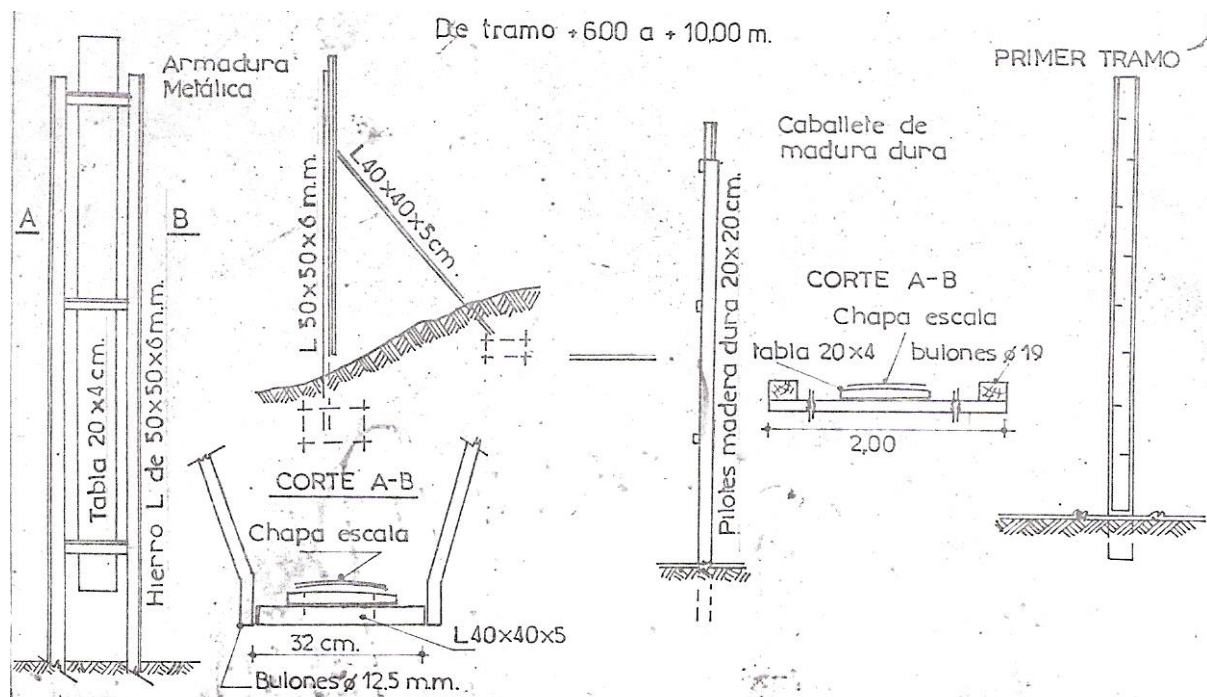
FORMAS DE LLEGAR HASTA LA ESTACION

DESCRIPCION DETALLADA DE FERROCARRILES, CAMINOS, ETC. QUE CONDUCE AL PUNTO ESTACION SALIENDO DE BS. AS. O DESDE LA SEDE DE LA DIVISION QUE TIENE A SU CARGO LA ESTACION. SE HARA CONSTATAR ADEMAS LOS MEDIOS DE LOCOMOCION PARA LLEGAR AL LUGAR PROPIAMENTE DICHO: SALIENDO DE CTES. POR RUTA NACIONAL Nº 12, Y RUTA PROVINCIAL Nº 6 DE ACCESO A PASO DE LA PATRIA HAY SERVICIOS DE COLECTIVOS POR EL RIO PARANA EN BARCOS, LANCHAS, ETC.

ANTIGUEDAD DE LA ESTACION

FECHA DESDE LA QUE SE OBSERVA, INDICANDO TODAS LAS INTERRUPCIONES Y LAS CAUSAS QUE LAS MOTIVARON : se observa desde el 01-07-1907

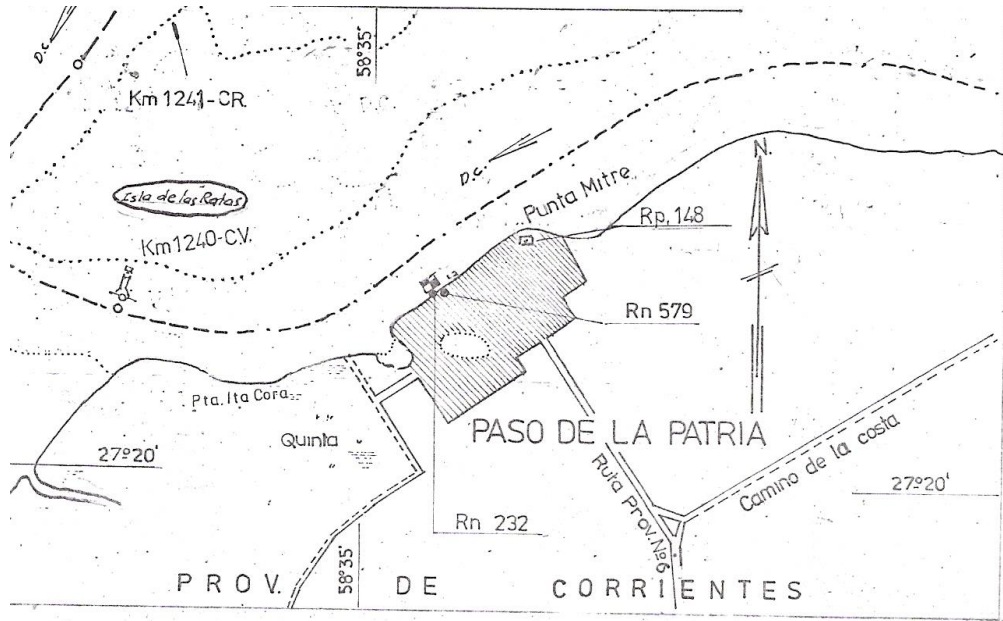
DETALLES CONSTRUCTIVOS



MOVIMIENTOS DE LOS CEROS

SE INDICARAN EN PERFIL TODOS LOS MOVIMIENTOS HABIDOS EN LOS CEROS DEL HIDROMETRO DES-SU PRIMITIVA INSTALACIÓN CON SUS FECHAS RESPECTIVAS.: según cuadernillo del expediente nº 5.627-V-59

CROQUIS GEOGRAFICO DEL PUNTO



CROQUIS UBICACIÓN HIDROMETRO PASO DE LA PATRIA



PLANIMETRIA

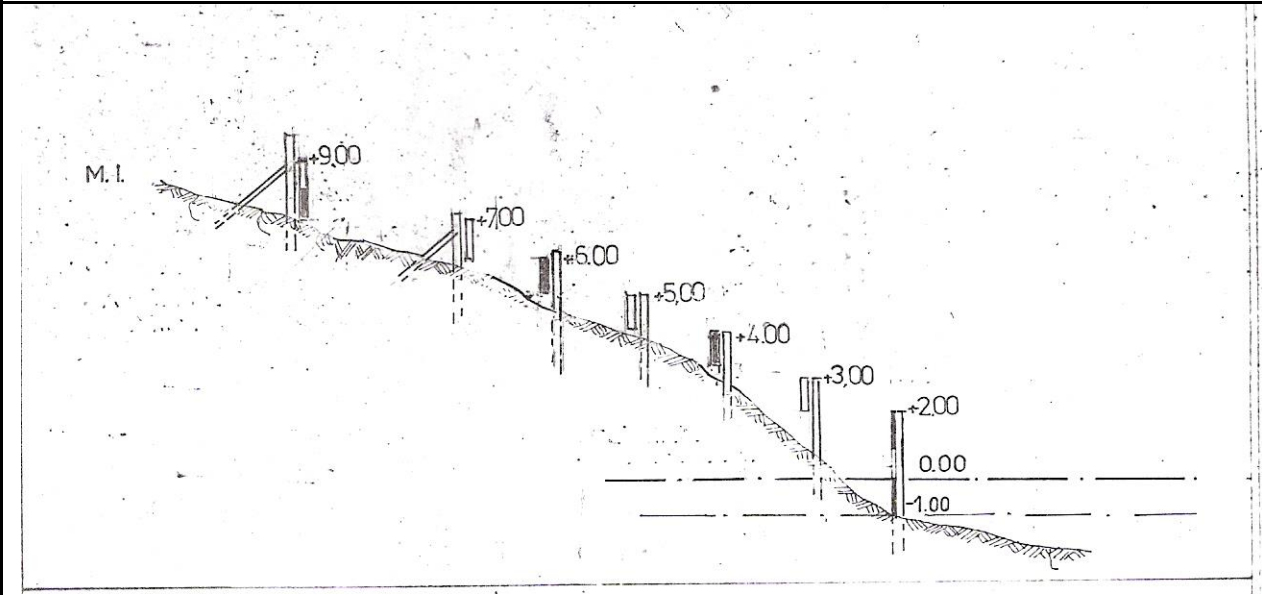
PROYECCION HORIZONTAL DE LA ESTACION DONDE DEBEN FIGURAR LOS OBJETOS FIJOS Y CARACTERISTICAS QUE SIRVEN DE REFERENCIA A LA MISMA FLECHA DE ORIENTACION.



PERFIL TRANSVERSAL

PASANDO POR :

SE INDICARAN TODOS LOS TRAMOS EXISTENTES.



CONTROLADOR

| FECHA DE | | COMUNICADO POR NOTA | OPERADOR |
|---------------|----------------|------------------------|----------------------------|
| VERIFICACION | RECONSTRUCCION | | |
| +1,00 a +2,00 | 10-10-1988 | | Agrim. Nac. Rojas Evaristo |
| +2,00 a +3,00 | 12-05-2.003 | Nota Nº 085 DRDS-2003 | Meza Adelino |
| +3,00 a +4,00 | 15-06-2007 | | Ana María Capará |
| | | | |
| | | | |
| | | | |
| | | | |
| | | | |

| | | | |
|--|--|--|--|
| | | | |
|--|--|--|--|